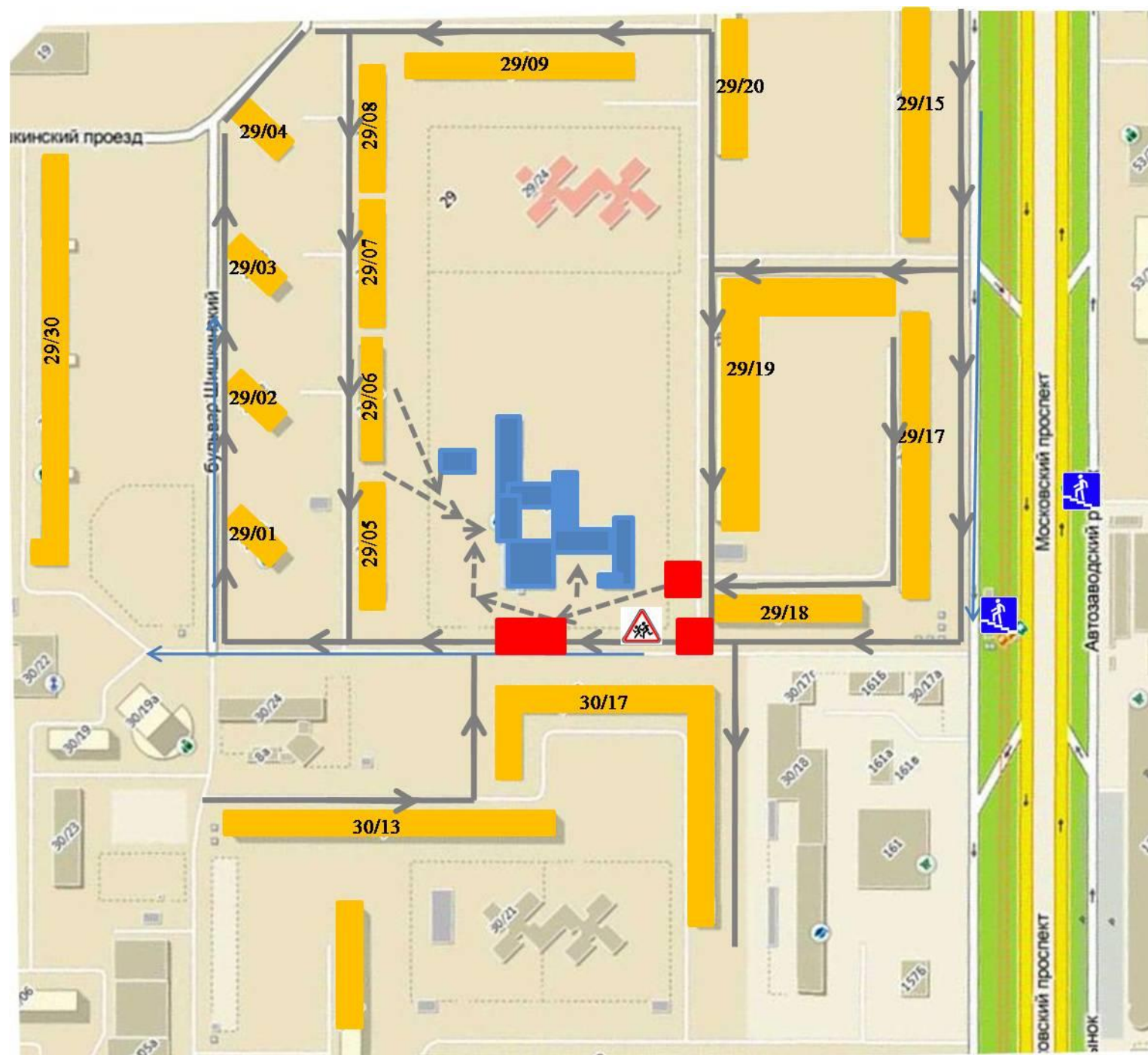


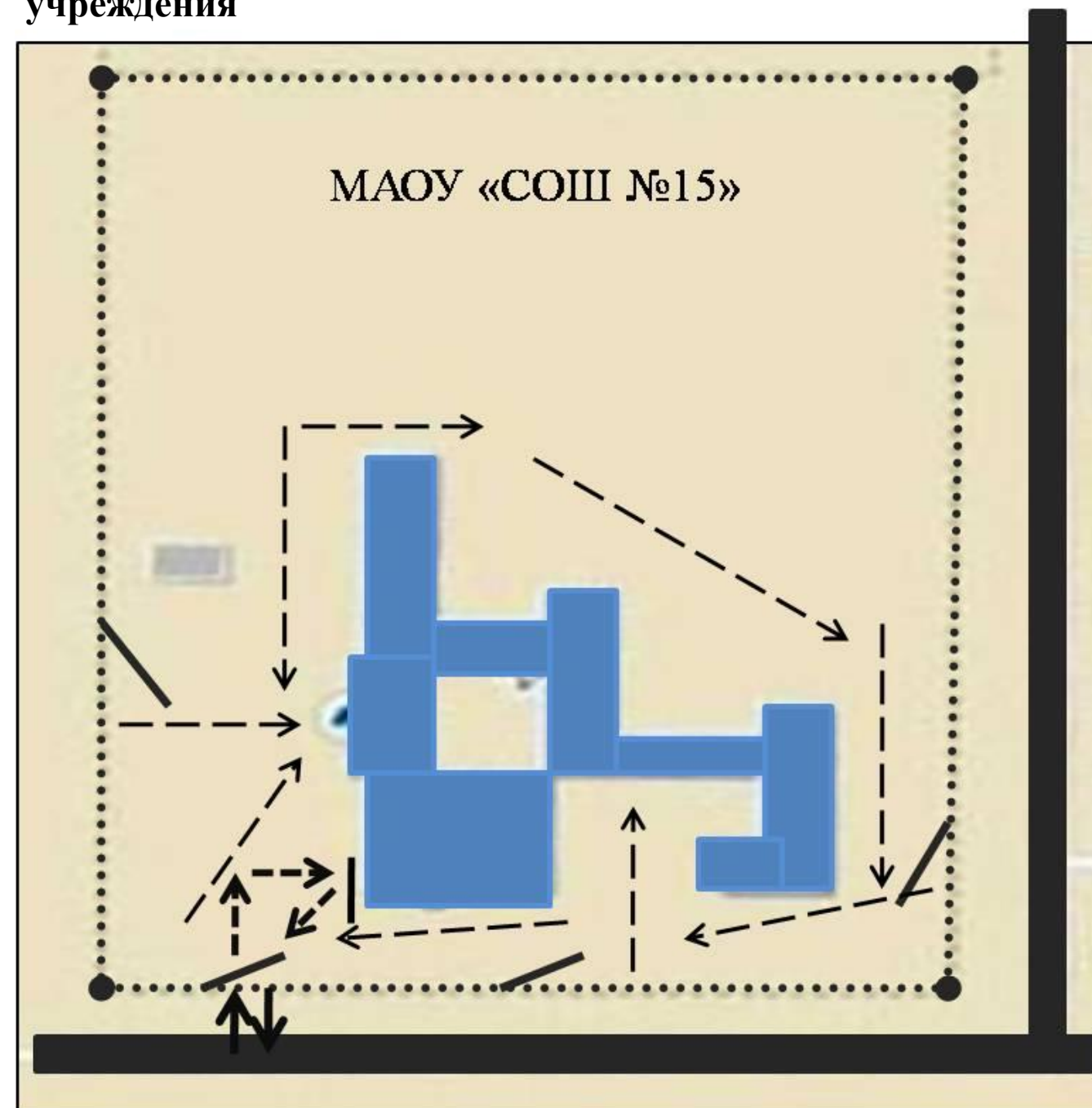
План-схема образовательного учреждения МАОУ «Средняя общеобразовательная школа №15»

Район расположения образовательного учреждения, пути движения транспортных средств и детей (обучающихся, воспитанников)



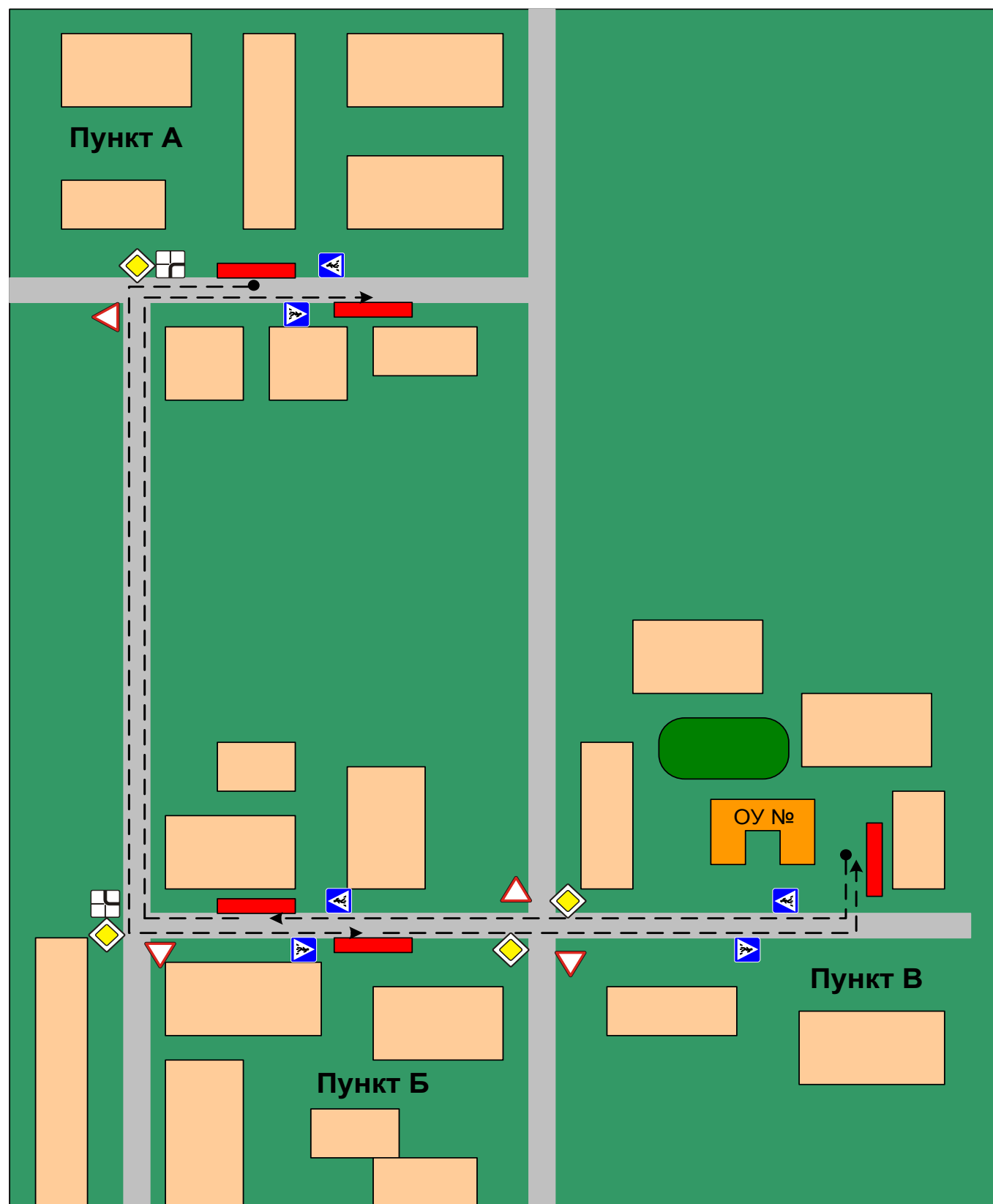
- жилая застройка
- проезжая часть
- тротуар
- П - подземный пешеходный переход
- движение транспортных средств
- движение детей (учеников) в (из) образовательное учреждение
- опасные участки

Пути движения транспортных средств к местам разгрузки/погрузки и рекомендуемые безопасные пути передвижения детей по территории образовательного учреждения



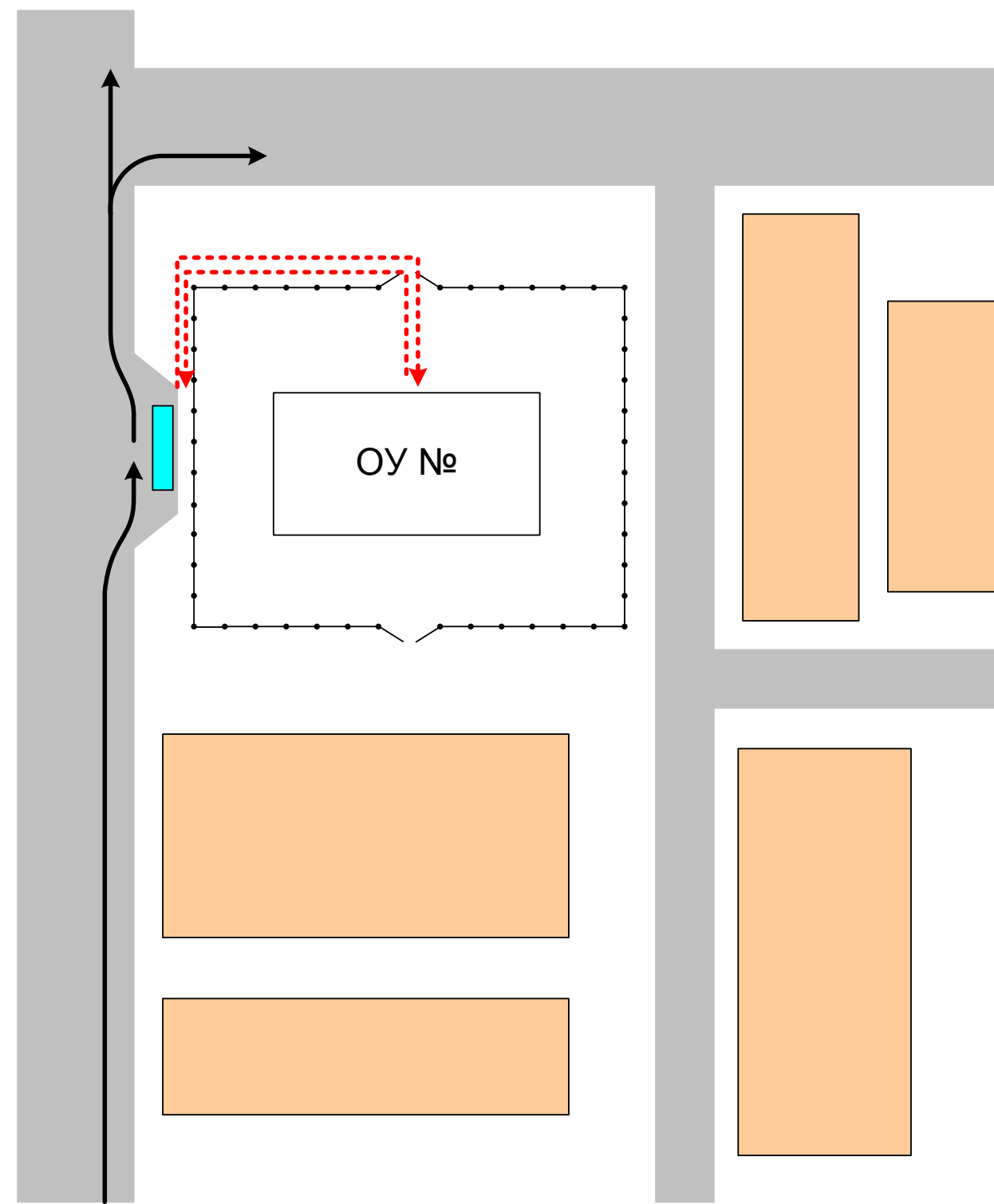
- въезд/выезд грузовых транспортных средств
- движение грузовых транспортных средств по территории образовательного учреждения
- движение детей и подростков на территории образовательного учреждения
- место разгрузки/погрузки

Маршрут движения автобуса до образовательного учреждения



- маршрут движения автобуса ОУ
- место посадки/высадки детей

Безопасное расположение остановки автобуса у образовательного учреждения



- движение школьного автобуса
- движение детей и подростков к месту посадки/высадки
- место посадки/высадки детей и подростков